

Национальные парки на западе США и восхождение на гору Уитни



Уровень подготовки

Хорошая физическая форма

от 336 855 руб. (3 500 USD)

17 дней / 16 ночей

Менеджер тура



Ковалёва Елена Викторовна

Телефон: +7 (495) 229-50-70

Мобильный: +7 (929) 941-61-96

E-mail: e.kovaleva@alpindustria-tour.ru

За время этой поездки мы увидим настоящую Америку, искупаемся в Тихом океане и поднимемся на гору Уитни (4418 м), высшую точку горного хребта Сьерра-Невада.

Мы посетим пять национальных парков и природных заповедников Запада США. И это еще не все - нас ждут дикие места с салунами и ковбоями, где мы примерим настоящие ковбойские сапоги и шляпу. Мы проедем более 3000 миль по территории четырех штатов и заплутаем на таинственной трассе 66!


План путешествия



Прилет в Лос-Анджелес.

Лос-Анджелес - второй по численности город США. Знаменитый Голливуд – фабрика звезд, бесчисленные фешенебельные фасады роскошных вилл, богемные районы, тусовки селебрити, дорогие магазины, машины, рестораны высокой кухни. Именно здесь мы начнем наше знакомство с Америкой – той самой Америкой, так

хорошо известной нам по голливудским блокбастерам. Сегодняшний день проведем в спокойных прогулках по променаду вдоль океана, отдохнем после длительного перелета, а вечером отправимся на «Аллею звезд» и, как знать, может быть удастся взять автограф у какой-нибудь настоящей звезды киноиндустрии.



День 2

Лос-Анджелес.

Наше приключение начинается с плотного завтрака и зарядки. Ранее утро застанет нас на самой известной смотровой площадке, куда мы прогуляемся пешком. Нам откроется красивая панорама всего города. Бэверли Хиллс, Рodeo Драйв, парк Гриффита – это лишь малая часть того, что нам сегодня предстоит увидеть. После обеда, по уже сложившейся традиции, отдыхаем на пляже, а для разнообразия, можем взять на прокат велосипеда и прокатиться по променаду вдоль океана.



День 3

Тихоокеанская дорога.

Знаменитая дорога №1 петляет вдоль всего Тихоокеанского побережья от Лос-Анджелеса до Сан-Франциско. Это одна из самых живописных дорог в мире. И мы сможем в этом убедиться не только из окон нашего автомобиля, но и с многочисленных смотровых площадок.

Помимо волшебных видов, нам предстоит встреча с различными представителями местной фауны, например, морскими слонами, а также интересные цветные пляжи, красивые мосты и заливы, и обязательно – вкуснейшие коктейли.

Дорога займет примерно 6-7 часов чистого времени, без учёта остановок.

Поздно вечером заселимся в отель в городке Монтерей.




День 4

Стэнфордский университет и побережье Сан-Франциско.

Дорога №1 постепенно приближает нас к Сан-Франциско, но сперва мы заедем в фешенебельный район Palo Alto, где расположен знаменитый Стэнфордский университет. Погуляем по территории, осмотрим библиотеку и старинный католический храм.

Далее посетим несколько смотровых площадок и посмотрим лучшие пляжи Калифорнийского побережья, с которых открывается вся береговая линия, вплоть до самого известного вида на Golden Gate Bridge.

И, наконец, нас встречает не просто город-открытка, а прежде всего – самый узнаваемый в мире мост - Golden Gate Bridge. Выберем хорошее место для фото, чтобы запечатлеть это произведение архитектурного искусства «в полный рост». Заселимся в отель и, не откладывая, пойдем знакомиться с городом и специалитетами из крабов - гордостью местной кухни.



День 5

Сан-Франциско.

Продолжим изучать город. Покатаемся на канатных трамваях, посмотрим старинные дома викторианской эпохи и, конечно, не забудем про променады по набережной Pier 39 и Fishermens Warf.

После обеда на рыбном рынке нас ожидает экскурсия в Алькатрас (опционально, по желанию группы может быть изменено) – тюрьму на острове, где 7 лет провел Аль Капоне, а вечером – знаменитая

смотровая площадка Twin Peaks.



День 6

Национальный парк Секвойя.

Главная задача сегодняшнего дня, найти дерево "Генерал Шерман", являющееся самым большим и самым тяжёлым живым организмом на планете. Уверен, мы справимся, так как 83-метровое дерево с окружностью ствола у земли под 32 метра и весом более 1900 тонн сложно не заметить. Погуляем по парку, организуем небольшой легкий треккинг. Ночуем в небольшом мотеле на границе парка.



День 7

Йосемитский национальный парк.

Ранний выезд. Нам нужно проехать почти 170 миль, чтобы добраться до въезда в Йосемити, а это 3 часа в дороге. Проведем весь день в парке Йосемити. В нашем распоряжении десятки трекинговых маршрутов, в том числе, один из самых сложных хайкингов на вершину Half Dome. Его мы и выберем!

Ночуем в палатках под присмотром величественного пика Эль Капитан.



День 8

Восхождение на Half Dome.

Рано утром сделаем восхождение на вершину Half Dome. Ночевка в палатках в базовом лагере.



День 9

Национальный парк Долина смерти.

Покидаем зеленые леса, бескрайние луга и прохладные озера благодатных земель Йосемити. Мы отправляемся в Долину Смерти! Суровая, жаркая и похожая на ад пустыня, в которой прекрасно сохранились дьявольские поля для гольфа и бездонные шахты золотодобытчиков.

Долгие прогулки здесь могут закончиться очень печально, температура поднимается до 65 градусов и это не удивительно, ведь здесь самое низкое место на планете, почти на 100 метров ниже уровня моря. Однако, нашей программой предусмотрен автомобиль с хорошим кондиционером и по 5 литров воды на каждого участника.

Разведаем безжизненные земли пустыни Мохаве.

Ночуем в отеле на границе парка.



День 10

Национальный парк Долина смерти.

Продолжим изучать национальный парк. Пройдем пару миль хайка по Mosaic Canyon, Golden Canyon и дюнам Mesquite Flat Sand Dunes.

Проедем по знаменитому волнистому драйву Artist's Drive, осмотрим арку Natural Bridge Canyon, сыграем в гольф на Devil's Golf Course, а закат встретим на смотровой площадке Zabriskie Point. Впрочем, будут еще сюрпризы в программе.

Ночуем в кемпинге в палатках.



Лас-Вегас.

После таких приключений не грех поверить, что удача на нашей стороне! Отправляемся в роскошный Вегас! Смыть пыль дорог, пройтись по «стрипу», потратить пару долларов в казино, а может даже сорвать банк. Посмотреть шоу Цирка дю Солей и искупаться в фонтане Балладжио (в программу не входит :) Желающие могут провести бракосочетание, т.к. в Лас-Вегасе возможно практически всё, быстро и 24 часа в сутки.



Гранд-каньон и знаменитая Трасса 66.

Ранний выезд из отеля. Сегодняшний маршрут занимает целых 500 миль, и хотя по американским меркам – это не много, но по пути нас ожидает множество остановок. Итак, наш путь лежит вдоль петляющей реки Колорадо и уходит на знаменитое Шоссе №66. Посмотрим старую, одноэтажную Америку, поразимся размерами дамбы Гувера, вечер проведем в городке Пейдж, а закат встретим на знаменитой Подкове.



В гостях у индейцев навахо.

Каньон Антилопы – вот наш top of the rock поездки. Самый красивый и самый «фотогеничный» каньон парков США. Расщелины причудливых форм в скалах с рыже-красными стенами, годами формируемых ветром, водой и песком, в отражении проникающих сквозь узкие коридоры солнечных лучей, создают удивительные и нереальные, неземные образы и формы.

Перед посещением Верхнего Каньона Антилопы, едем любоваться огромным арочным мостом, расположенного возле города Пейдж, а также посетим загадочные худусы.

Поздним вечером вернемся в Лас-Вегас.



Восхождение на Mount Whitney (4418 м.)


Рано покидаем Лас-Вегас. В пути предстоит провести больше 4 часов.

Гора Whitney – самая высокая вершина на хребте Сьерра-Невада.

Она занимает первое место в так называемом списке

“Калифорнийских четырнадцатитысячников” – двенадцать вершин соединенных штатов, высота которых превышает 14000 футов.

В первый день нам предстоит подняться от входа Whitney Portal (2548 м.) до базового лагеря на высоту 3660 м. Дорога займет весь световой день. Организуем палаточный лагерь около озера.



Восхождение на Mount Whitney (4418 м.)

Ранний выход на штурм вершины с первыми лучами солнца. В

хорошую погоду, как правило, восхождение занимает не больше 5-6 часов. К обеду спустимся в штурмовой лагерь, перекусим и

продолжим спуск до Outpost Camping, что расположен на высоте ниже 3000 метров на живописной лесной поляне. Ночуем в палатках в Outpost Camping.



Возвращаемся в Лос-Анджелес.

Завтрак. Сборы. Спуск до стоянки автомобилей и дорога до Лос-Анджелеса. Разместимся в отеле, отдохнем, а вечером закатим коктейльную вечеринку в одном из многочисленных баров города. Наше путешествие почти подошло к завершению.



Вылет домой.

Трансфер в аэропорт.

Нить маршрута

Лос-Анджелес- Сан-Франциско - Национальный парк Секвойя - Йосемитский национальный парк - Национальный парк Долина Смерти - Лас- Вегас - Гранд-Каньон - Лос-Анджелес

В стоимость тура входит

- проживание в мотелях, отелях и лоджах, палатках по 2 человека в номере (за одноместное размещение доплата)
- питание на трекинговых маршрутах и восхождениях (завтрак, перекус, ужин)
- билеты на посещение национальных парков
- музеи и экскурсии в городах, за исключением музея Алькатрас
- трекинг в национальных парках
- работа гида, водителя, инструктора
- все переезды и трансферы по маршруту
- бензин, платные дороги и другие автомобильные расходы

В стоимость тура не входит

- международный авиаперелёт Москва – Лос-Анджелес – Москва (от 35 000)
- питание и алкоголь (в некоторых отелях предусмотрен завтрак)
- виза США
- личное снаряжение для горных походов и бивуака (предусмотрена аренда)
- расходы личного характера
- чаевые
- страховка

Необходимые документы

Для поездки необходим загранпаспорт с действующей визой США. Участник поездки самостоятельно занимается оформлением визы в США.

Прокат снаряжения

Возможно арендовать на месте комплект альпинистского снаряжения: каска, ледоруб, система, кошки, карабины, усы (Petzl или Singing Rock), а также спальный мешок и коврик. Ориентировочная стоимость - 120 евро на весь период.

Снаряжение

[Перейти в каталог](#)

Одежда

Утепленная куртка (синтетика или пух)

- Мембранная куртка (ветрозащита, защита от дождя)
- Мембранные брюки (желательно самосбросы)
- Треккинговые брюки
- Термобелье теплое (1 комплект)
- Флисовая куртка или кофта (Polartec или другой материал)
- Флисовые брюки
- Футболка (2 штуки) с коротким рукавом (с отводом влаги)
- Футболка (2 штуки) с длинным рукавом (с отводом влаги)
- Шапка (под каску, теплая)
- Бандана или баф
- Балаклава (опционально)
- Кепка, панамка
- Треккинговые носки (тонкие, 2 пары)
- Треккинговые носки (толстые, 2 пары)
- Носки шерстяные -1 пара
- Флисовые перчатки -1 пара
- Запасная пара перчаток, лучше windstopper
- Верхонки или варежки (теплые) -1 пара

[Перейти в каталог](#)

Обувь

Треккинговые ботинки для легкого треккинга

- Трекинговые кроссовки с мембраной
- Резиновые тапочки для кемпинга или "кроксы"

[Перейти в каталог](#)

Бивуак

Рюкзак (50 л.)

- Спальный мешок (температура комфорта -15)
- Коврик
- Термос (1 литр)
- Треккинговые палки
- Солнцезащитные очки
- Солнцезащитная маска (опционально)
- Фонарь налобный
- Батарейки (комплект запасной)
- Солнцезащитный крем (не ниже 50F)
- Личная аптечка
- Кружка, ложка, нож, миска (КЛМН)

[Перейти в каталог](#)

Альпинистское снаряжение

Каска альпинистская

Страховочная система

Самостраховка (усы)

3 муфтованных карабина