

Восхождение в Лунных горах на пик Маргарет (5109 м) с горилла-сафари и трекингом.



Уровень подготовки

Хорошая физическая форма.

от 674 616 руб. (6 620 USD)

Ближайшая дата: **31 октября - 13 ноября**
14 дней / 13 ночей

Менеджер тура



Щёкотов Андрей

Телефон: +7(495)229-50-70 (доб. 167)

Мобильный: +7 977 292 03 48

E-mail: agent2@alpindustria-tour.ru

Приглашаем совершить восхождение на Африканском континенте, в горах Рувензори. Горный хребет Рувензори упоминался в древнеантичной литературе как исток Белого Нила. Античные географы называли их

Лунными горами. 120-километровая горная цепь находится на границе современных государств Уганда и республики Конго. Данная программа позволяет совершить восхождение на высшую точку этих гор - пик Маргарет (или Маргаритта), достигающего высоты 5109 м над уровнем моря.

План путешествия



Переезд в Кампала. Останавливаемся в отеле Cassia Lodge (3-4*) или в подобном. В дороге проведем около 1 часа.

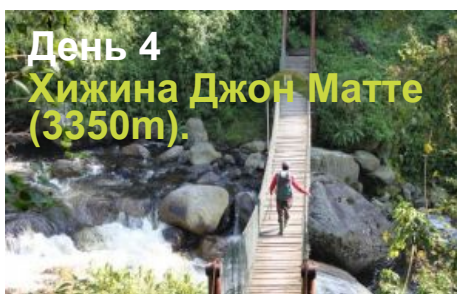


Сафари-гид заберет вас из отеля и поедет с вами в Касесе. В этот день мы проедем 400 км. Это займет 6-8 часов. По дороге останавливаемся и покупаем продукты на время трекинга. По пути будет место, где проходит Экватор. Продолжаем наш путь мимо Национального парка Королевы Елизаветы, любуясь дикой природой. Сюда будет возможность вернуться позже, уже после трекинга и восхождения.

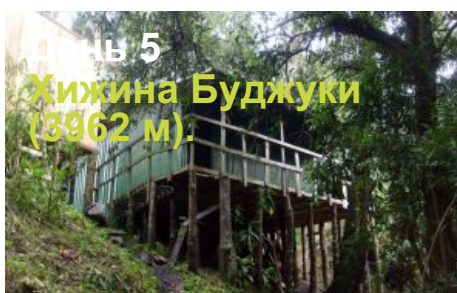
Ужин и остановка на ночь в Rwenzori Mountains Safari Lodge.



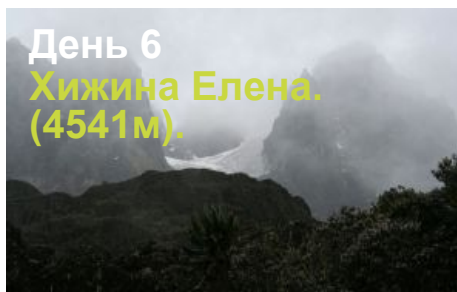
Рано утром, позавтракав, мы едем в город Ньякаледжия. (1600 м). Встречаем местных гидов и начинаем подъем к хижине Ньябитаба. Проходим через плантации бананов на крутых склонах холма. Продолжаем дорогу вдоль реки Мубуку. Потом пересекаем реку Махома и поднимаемся круто вверх к хижине Ньябитаба. В пути 6 часов. Ужин и расположение на ночь.



От хижины Ньябитаба идем по тропе, спускающейся через лес к мосту Курта Шафера, который проложен прямо над слиянием рек Мубуку и Буджуки. Проходим через бамбуковый лес и длинный участок поросших мхом скал, через гигантский вереск, лобелию и крестовик. Можно увидеть вершину Стенли и заснеженные пики гор Спик. Наконец, преодолев болота, мы добираемся до хижины Джон Матте. Проведем в пути 5-6 часов. Ужинаем и располагаемся на ночь в хижине.



От хижины Джона Матте тропа уходит вниз, пересекая реку Буджуки и попадая в болото Биго, дом для гигантских лобелий. Прыгая с кочки на кочку, мы его пересекаем. Преодолеваем болото и попадаем в зону альпийских лугов. В пути 5-6 часов. Ужин и ночевка в хижине.



Оставив Буджуки, переходим через перевал Скотт Элиотт (4372 м), по краям пики Бейкер и Стенли. Наконец, этот непростой переход заканчивается. Ужин и ночевка в хижине Елена.



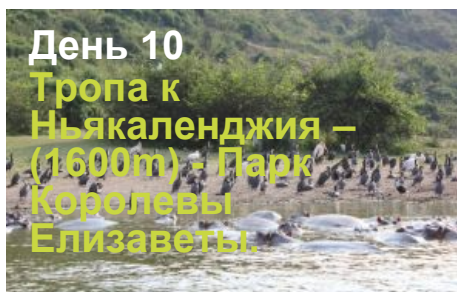
Рано утром покидаем хижину Елена. Тропа на вершину, проходящая по камням и льду, выводит к Пикку Маргарита на горе Стенли (5109м). Обычно восхождение занимает около 6-8 часов. (Впервые пик был покорен Абруцци 18 июня 1906г). На восхождении нужны будут веревки, кошки, возможно ледовые буры и ледорубы. Каски обязательно! После достижения вершины начинаем спуск вниз. Возвращаемся в Елена хат. Небольшой отдых и обед. Спуск к озеру верхняя Китандара, далее по болотистой местности к озеру Нижняя Китандара, где расположена хижина Китандара (4023м). Спуск сюда займет еще около 2-3 часов.



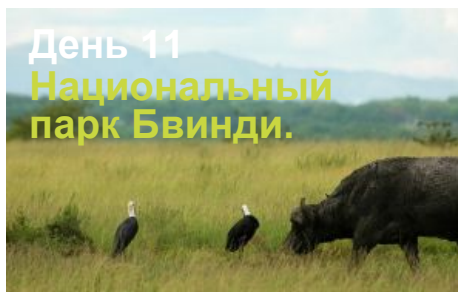
От озера Китандара идем через перевал Фрешфильд (4282м) - пологий подъем по травянистым склонам, далее спускаемся в каменистый и болотистый цирк. Тропа ведет по ущелью Кабамба вниз в хижине Гай Йоман (3261м). Переход занимает около 6 часов. Тропа крутая, часто по скальным полочкам. Хижина находится в живописном месте между речками с богатой растительностью.



Спускаемся вниз к хижине Ньябитаба. Тропа может быть скользкой и грязной и требует хорошей балансировки. Прохождение этого участка пути -отдельное приключение. Ужин и ночевка в хижине Ньябитаба.



Осторожный спуск вниз и прибытие в Касесе к обеду. После обеда в Касесе, едим в Парк Королевы Елизаветы. Дальше у нас по плану канал Казинга, где можно увидеть бегемотов, слонов, буйволов и огромное множество птиц, прилетающих в поисках воды. Останавливаемся на ночь в лоджии (3*).




День 11 Национальный парк Бвинди.

Переезд в национальный парк Бвинди. Вас ждет еще одно маленькое путешествие .

Поднимаемся до рассвета и отправляемся в парк. Во время поездки можно понаблюдать за леопардами, львами, гиенами.

В этот день проведете 5 часов на сафари.

Остановка на ночлег в лоджи (4*)



День 12 Горилла треккинг.

Целый день прогулки и наблюдения за гориллами. Поднимаемся рано утром и идем через лес к местам обитания горилл. Находится рядом с этими огромными, мирными, уже почти исчезнувшими с лица земли животными -незабываемый опыт. После часа рядом с гориллами возвращаемся в отель.

Останавливаемся в лоджи (4*)



День 13 Переезд в Кампала

Переезд в Кампалу (560 км). Около 9 часов в дороге. Ужин и ночь в отеле Cassia Lodge(3-4*).



День 14 Кампала – переезд в аэропорт в Энтеббе.

Трансфер в аэропорт и вылет домой

Нить маршрута

Эттенбе - Кампала - Касессе - треккинг по Лунным горам (Пик Маргарет) - НП Королевы Елизаветы - НП Бвинди - Кампала - Эттенбе

В стоимость тура не входит

международный перелет до Энтеббе

виза в Уганду (оформляется в аэропорту) \$50

страховка альпинистская

обеда и ужины в городах

чаевые местным гидам и инструкторам (примерно по 300 долларов с человека)

аренда личного снаряжения.

В стоимость тура входит

Все переезды по программе (внедорожник)

размещение в отелях, горных хижинах и лоджиях
услуги гида (1 гид на 2 туриста)
повара и портеры (вес ваших личных вещей, которые несет портер, не более 25 кг)
плата за вход в парки
матрасы для сна в хижинах
пермит на Горилла сафари
круиз на канале Казинга
все кухонные принадлежности во время трекинга
сопровождение русским гидом

Необходимые документы

Для въезда в страну необходима туристическая виза. Её выдают прямо в аэропорту в Энтеббе. Для получения визы необходим загранпаспорт (срок окончания действия паспорта должен быть не раньше, чем через 6 месяцев).

Дополнительная информация

Пермит на проведение Гориллы трекинга (Горилла трекинг запланирован на 12 день путешествия) необходимо получить за 3 месяца до начала. В случае, если вы бронируете тур позднее, чем за 3 месяца, мы не получаем пермит. В этом случае стоимость программы уменьшается на 500\$.

Транспорт

переезды на внедорожнике

Условия проживания

в городах - отели уровня 3-4**, на восхождении горные хижины, на сафари - лоджии.

Питание

Во время трекинга - полный пансион; во время посещения парков - полный пансион; в городах - на базе завтраков.

Обслуживающий персонал

Опытный сопровождающий от "Команды Приключений", местные гиды, портеры, повара.

Погода

Средние месячные температуры по всей стране (за исключением горных массивов) меняются мало. Средние максимальные температуры самого теплого месяца, января, от 17 до 24 градусов, средние минимальные температуры самого холодного месяца, июля, от 16 до 21 градусов.

На всей территории Уганды наблюдается два дождливых периода - апрель-май и сентябрь-октябрь.

Наилучшее время для посещения Уганды - с декабря до конца февраля, так как погода в это время года достаточно сухая, хотя и несколько жаркая, или с середины июня до середины августа.

Медицина

В целом пребывание на территории Уганды безопасно. Но Минздрав России рекомендует делать прививку от желтой лихорадки в качестве профилактики этого заболевания. Вакцинация должна быть сделана не позднее 10 дней до даты въезда в Страну. После вакцинации выдается сертификат международного образца, действительный в течение 10 лет. Его изредка проверяют санитарные службы российских аэропортов.

Прививку можно сделать:

- в Москве в поликлинике № 5 по адресу: ул.Трубная, дом 19 стр 1. Тел. (495)621-94-65
- в Екатеринбурге: поликлиника 33
- в Новосибирске: ЗАО Интегральная медицина, ул. Народная 48, Тел. 271- 57- 28

Предполагаемые дополнительные траты

Обеды и ужины в городах (экономно - \$30 в день), чаевые гидам и носильщикам после восхождения (в среднем

получается по \$150 с человека), сувениры на ваше усмотрение.