

# Ски-тур в Приэльбрусье и восхождение на Эльбрус



## Уровень подготовки

Хорошая физическая и горнолыжная подготовка

**от 70 900 руб.**

Ближайшая дата: **11 - 19 мая**

**9 дней / 8 ночей**

Другие даты:

**27 апреля - 5 мая**

**19 - 27 мая**

**30 марта - 7 апреля 2025**

**13 - 21 апреля 2025**

## Менеджер тура



**Янченко Виктор**

Телефон: **+7(495) 229-50-70** Идоб.105

Мобильный: **8 (928) 225-4623**

E-mail: **director@elbrus-team.ru**

Skype: **director.elbrus-team.ru**

Во время подъемов и спусков, в процессе тесного общения с нашими гидами, Вы научитесь лучше понимать горы и "читать рельеф". Вам объяснят, как проложить максимально безопасный маршрут подъема и спуска, проведут практические занятия по лавинному оборудованию. После активной акклиматизации добро пожаловать на Эльбрус!


Наши гиды отлично знают все особенности маршрута, как лучше подготовиться, чтобы восхождение прошло успешно. Обычно технической сложности Эльбрус не представляет, но в этом его коварство, так как в условиях

нередкой здесь плохой погоды, в зимних условиях подъем без опытных инструкторов может быть очень опасным.

## План путешествия




Прибытие в Минеральные Воды, встреча с нашим представителем, трансфер в Приэльбрусье (3-3,5 часа). Размещение в отеле. Обсуждение с гидом группы программы, просмотр и подбор личного снаряжения, подготовка к выходу на Чегет.




Подъем на двух очередях на ККД «Чегет» до высоты 3000м. (30 минут). Акклиматизационный выход на плечо в. Чегет (3460 м), вверх 1,-2 часа. На вершине хорошая обзорная площадка с видом на Эльбрус Главный Кавказский хребет. Маршрут проходит по скальному гребню. Небольшой перекус, ланч-пакет и спуск по снежным южным склонам г.Чегет. Выход занимает 3-5 часов. Возвращение в отель. Встреча с гидом, обсуждение программы на следующий день, просмотр и подбор личного снаряжения, подготовка к выходу на Зеленую Гостиницу.



Акклиматизационный выход в ущелье Адылсу с подъемом под перевал Гумачи Ложный (3576 м). Возвращение в отель. Ланч-пакет. От альплагеря Джантуган идем мимо приюта Адылсу МО (2200) до приюта Зеленая гостиница (2400). Здесь небольшой отдых и далее по карману правой морены. Выходим на ледник Джанкуат. Далее поднимаемся по правой части ледника, выходим на центр его, идем под склонами Скал Аристова (закрытый ледник – движение в связках), и не доходя до подножия перевала начинаем подъем на правый снежный склон крутизной, ведущий к перевалу. От Зеленой гостиницы 3-4 часа. Перевал представляет собой разрушенный широкий скальный гребень, обрывающийся на юг 20-метровыми скалами. Спуск вниз по пути подъема. Возвращение в отель. Обсуждение программы на следующий день, просмотр и подбор личного снаряжения, подготовка к выходу в высокогорную зону.




Подъем на маятниковой канатной дороге до станции Мир, далее на кресельной канатной дороге до станции Гарабаши. Азау (2200м) - Старый Кругозор(2950). Скитур – озеро Азау – плато Хотю –тау – пер Эхо Войны (3200 м). Спуск в каньон Азау (2200 м) или до старого Кругозора – поляна Азау. Возвращение в отель. Обсуждение программы на следующий день, просмотр и подбор личного снаряжения, подготовка к выходу в высокогорную зону.



Подъем на маятниковой канатной дороге до станции Мир, далее на кресельной канатной дороге до станции Гарабаши. Азау (2200м) - Старый Кругозор(2950) - Мир(3500) – Гарабаши II (3840м).  
Акклиматизационный выход до «Дизель Хат» (4050 м) – 1,5 часа.  
Практические занятия по передвижению по снежно-ледовому рельефу с гидом группы.  
Обсуждение программы на следующий день, просмотр и подбор личного снаряжения. Ночевка в высокогорном приюте.



Акклиматизационный выход на скалы Пастухова (4600 м). Подъем 3-4,5 часа, Спуск 1-1,5 часа. Обсуждение тактики восхождения на Эльбрус, просмотр и подбор личного снаряжения, подготовка к восхождению. Ночевка в высокогорном приюте.



День восхождения. Восхождение проходит по маршруту 2а категории сложности. Ранний выход - в 3 часа, если воспользоваться ратраком до скал Пастухова - можно выйти в 4 утра. Продолжительность восхождения 12-16 часов (подъем 8-12 ч, спуск 4-5 ч). Передвижение на лыжах или в кошках зависит от состояния снега на склонах. Если снега достаточно, то вполне реально дойти на лыжах до седловины. Если нет, то лыжи можно оставить или на конце гряды или на скалах Пастухова. Тропа к вершине промаркирована вешками, но выходить вверх можно только в хорошую погоду! На леднике много закрытых снегом трещин, поэтому с тропы лучше не сходить. Идти следует в кошках! В мае и ноябре склон до седловины может иметь длинные участки чистого льда. В этом случае маршрут доступен лишь подготовленным спортсменам. Особенно опасен протяженный спуск (3,5 км при крутизне около 30°). Ночевка в высокогорном приюте.



Резервный день на случай плохой погоды.  
Спуск в Азау, ланч в кафе, трансфер в отель, размещение. Свободное время. Вручение сертификатов.



Завтрак в отеле, трансфер в аэропорт Минеральные Воды, отъезд.

## Нить маршрута

г. Минеральные Воды (450 м) - пос. Терскол (2200) - в. Чегет (3465) - пос. Терскол (2200м) - в/г приют (3830) - приют Дизель-хат (Приют 11) (4050м) - в. Эльбрус Западная (5642м) - пос. Терскол (2200 м)- г. Минеральные Воды (450 м).

## В стоимость тура входит

Для варианта стандарт и комфорт:

Квалифицированный гид, дополнительный гид на период восхождения (на группу от 3 человек),  
Все трансферы по программе (микроавтобус или легковая машина в зависимости от размера группы)  
Проживание в отеле в Приэльбрусье (5 ночей, НВ) , в высокогорном приюте (3 ночи, FB)  
Питание: 2х-разовое питание + ланч-пакет при размещении в отеле Приэльбрусья; 3-х разовое питание при размещении в высокогорном приюте+ ланч-пакет на выходы  
Оплата канатных дорог в соответствии с Программой  
Аренда общественного снаряжения и кухни  
Пермит за восхождение (нахождение в национальном парке)

Для варианта эконом:

Квалифицированный гид, дополнительный гид на период восхождения (на группу от 3 человек),  
Внутренние трансферы по программе (микроавтобус или легковая машина в зависимости от размера группы),  
место отправления магазин Альпиндустрии перед поворотом на Чегет  
Проживание в высокогорном приюте (3 ночи, FB)  
Питание: 3-х разовое питание при размещении в высокогорном приюте+ ланч-пакет на выходы  
Оплата канатных дорог в соответствии с Программой  
Аренда общественного снаряжения и кухни  
Пермит за восхождение (нахождение в национальном парке)

## В стоимость тура не входит

Не входит в стоимость

Для варианта стандарт и комфорт:

Авиаперелет до Минеральных Вод и обратно  
Альпинистская страховка  
Прокат личного альпинистского снаряжения  
Индивидуальный гид на день восхождения 36000  
Ратрак до скал «Пастухова» (600 -1000 евро за ратрак)  
Оплата за гостиницу в случае более раннего спуска  
Одноместное размещение

Для варианта эконом:

трансфер до Приэльбрусья и обратно  
проживание в отеле  
питание в долине  
Авиаперелет до Минеральных Вод и обратно  
Альпинистская страховка  
Прокат личного альпинистского снаряжения  
Индивидуальный гид на день восхождения от 42000  
Ратрак до скал «Пастухова» (600-1000 евро за ратрак)

В случае спуска с приюта раньше предусмотренного программой дни в гостинице оплачиваются клиентом дополнительно. Деньги за заранее забронированные бочки, приюты и т.д. не возвращаются.

## Необходимые документы

Во время проведения программы:

• для граждан России требуется действующий паспорт;

- для иностранных граждан: международный паспорт, миграционная карта, виза.

Для бронирования:

- для граждан России: копия российского паспорта.
- для иностранных гостей: копия международного паспорта.

Приэльбрусье находится в пограничной зоне РФ и на территории Кабардино-Балкарского Высокогорного Государственного заповедника. Для выхода на маршруты в пяти километровой приграничной зоне гражданам России НЕ ТРЕБУЮТСЯ пропуска до знака погранзоны.

Для иностранных граждан необходимо подавать документы на пропуск за 2 месяца до начала программы.

Если вы планируете самостоятельные трекинги и путешествия, то лучше самому оформить погранпропуск через сайт Госуслуг или прислать нам сканы своих паспортов (первая страничка и с пропиской) не менее, чем за 20 дней до начала тура.

## Безопасность

Данная программа является потенциально опасной для здоровья и жизни любого из участников.

Гиды обеспечат Вам необходимую безопасность при условии соблюдения Вами Правил ТБ. Гид имеет при себе рацию, GPS (прибор спутниковой навигации), мобильный телефон, необходимое групповое снаряжение.

Решение о прекращении восхождения в условиях, грозящих безопасности участников находится в исключительной компетенции гида-проводника, сопровождающего группу на маршруте, и не подлежит обсуждению.

Гид обязан принять меры, обеспечивающие безопасность группы на всех видах горного рельефа.

Наличие страховки от несчастного случая при занятиях экстремальными видами спорта обязательно для каждого участника программы.

Страховая сумма для граждан РФ

а) альпинизм, скалолазание, ледолазание

15000 у.е. = 2,6 у.е. в день/1 чел., 30000 у.е. = 3,0 у.е. в день/1 чел.

б) трекинги без восхождений до 4000 метров, выше 4000 метров над уровнем моря

15000 у.е. = 1,2 у.е. в день/1 чел., 30000 у.е. = 1,3 у.е. в день/1 чел.

Вам нужно выбрать страховую сумму и валюту, в которой страховать.

Наличие страховки от несчастного случая при занятиях экстремальными видами спорта обязательно для каждого участника программы.

Страховая сумма для граждан РФ

а) альпинизм, скалолазание, ледолазание

15000 у.е. = 2,6 у.е. в день/1 чел., 30000 у.е. = 3,0 у.е. в день/1 чел.

б) трекинги без восхождений до 4000 метров, выше 4000 метров над уровнем моря

15000 у.е. = 1,2 у.е. в день/1 чел., 30000 у.е. = 1,3 у.е. в день/1 чел.

Вам нужно выбрать страховую сумму и валюту, в которой страховать.

## Программа тура

Эльбрус - высочайший горный массив Большого Кавказа. Одновременно он носит гордый титул высшей точки Европы и России. Эльбрус расположен в системе Бокового хребта, полностью на территории нашей страны. Он представляет собой конус потухшего вулкана на высоком цоколе из гранитов и кристаллических сланцев.

Западная вершина Эльбруса (высота 5642 м) и Восточная (5621 м) разделены глубокой седловиной (5325 м).

Эльбрус покрыт шапкой фирна и льда, от которой в стороны спускаются 54 ледника.

Наши гиды отлично знают все особенности маршрута, как лучше подготовиться, чтобы восхождение прошло успешно. Обычно технической сложности Эльбрус не представляет, но в этом его коварство, так как в условиях нередкой здесь плохой погоды, в зимних условиях подъем без опытных инструкторов может быть очень опасным.

В аэропорту Минеральные Воды Вас встретит наш представитель и на микроавтобус отвезет в гостиницу.

Последующие четыре дня направлены на получение Вами оптимальной акклиматизации для предстоящего восхождения на Эльбрус. Программа подготовки (акклиматизации) включает выход по склонам горы Чегет (3452м), откуда в хорошую погоду открывается прекрасный вид на Эльбрус, Донгуз-Орун, Накру и многие другие красивейшие вершины района, подъем на высоту 4050м до бывшего Приюта 11 и выход на скалы Пастухова

(4600м). На 6-7-ой день планируется восхождение, которое обычно занимает 9-14 часов вместе со спуском.

Описание маршрута восхождения на в. Эльбрус Западный 2а к.тр. , сн.-лед.

1. Бочки (3780м) – Приют (4050м) – 1,5 часа. Передвижение по снежно-ледовым полям. В районе плато перед взлетом на Приют 11 могут быть трещины. Внимательно!
2. Приют (4050м) – скалы Пастухова (4600м) – 2-3 часа. Подъем идет между двух скальных гряд (4300м), далее снежно-ледовый взлет (15-20 градусов, 50 м) с выходом на плато под скалами Пастухова. Подъем к "Скалам Пастухова" идет по закрытому леднику (20°). Трещин здесь нет. По плато подход под нижние камни скал Пастухова (5 градусов, в летнее время днем возможен камнепад). Далее подъем на верхнюю часть скал Пастухова по снежно-ледовому склону крутизной -15-20°.
3. Скалы Пастухова (4600м)- «косая» (5000м) -1-1,5 часа. Снежно-ледовый взлет 500-600 м крутизной 15-20°. Подъем прямо вверх, обходя ледовые перегибы (но далеко влево уходить нельзя, чтобы не оказаться над сбросами в южный ледниковый цирк) и поворачивая влево, выходим на «косую» (5000м).
4. «Косая» (5000м)– «мотоциклетный кулуар» (5340м) – 2-2,5 часа. Достаточно пологий траверс с плавным набором высоты. Крутизна склона на наклонном траверсе 15°, местами - до 25°.
5. «Мотоциклетный кулуар» (5340м) – седловина (5350м) – 20 минут – 30 мин. Обходя снизу подножие Восточной вершины (400-500 м). На этом участке чувствуется запах сернистого газа, исходящего из fumarol на южном склоне. При неблагоприятном ветре это серьезная помеха восходителям. Траверсом выйти на седловину, по тропе двигаться осторожно, т.к. могут быть трещины. Слева, под склонами западной вершины, в начале снежной мульды, находится каркас старой разрушенной хижины, напротив нее под склонами восточной вершины, построена новая хижина, предназначена исключительно для спасения людей, попавших в сложные, экстремальные погодные условия во время восхождения (строительство хижины закончено в августе месяце 2010 года).
6. Седловина (5350м) – выход на вершинное плато (5550м). – 1-1,5 часа. В 50 м от хижины повернуть направо и по достаточно крутому снежному склону (30-35°) поднимаемся до скальной гряды. Перед грядой может быть ледовый участок. В этом месте возможно передвижение по перилам.
7. Вершинное плато (5550м) – вершина Эльбрус Западный (5642м). Отсюда поднимаемся вверх-влево на вершинное плато. По 400-метровому пологому участку выходим на невысокий купол вершины (40 минут-1 час).
8. Вершина Эльбрус Западный представляет собой небольшой снежно-ледовый взлет крутизной 15° с каменным пьедесталом наверху.
9. Спуск по пути подъема.

Внимание! При ухудшении погоды ориентироваться на протяженных, гладких склонах Эльбруса очень трудно! При появлении над вершиной облака-линзы или облачности над Ушбой и Донгуз-орунгом восхождение необходимо отложить или прекратить. От первых признаков непогоды до полной потери видимости может пройти не более 3 ч.

В связи с тем, что в зимнее время года склоны Эльбруса выше скал Пастухова, как правило, представляют собой огромное ледовое зеркало протяженностью более 500 метров, поэтому передвижение по ним требует определенной альпинистской подготовки. Отсюда рекомендация к туристам, желающим совершить зимнее восхождение на Эльбрус – иметь начальную туристскую или альпинистскую подготовку и опыт передвижения по ледовому рельефу в кошках, и дать себе полный отчет о поставленной перед собой задаче!!! Часто бывает так, что люди приезжают на Эльбрус зимой без необходимой подготовки. В подобной ситуации рекомендуем взять индивидуального гида на восхождение.

Технически несложное восхождение на Эльбрус дает возможность увидеть с высоты весь Кавказ.

Незабываемое впечатление оставляет изменяющаяся по мере подъема панорама. Особенно запоминается восхождение на рассвете, когда в лучах восходящего солнца на западе над горизонтом встает огромная тень от Эльбруса.

## Транспорт

Для трансферов мы используем комфортабельные легковые машины (в зависимости от количества человек в группе) или микроавтобусы на 10 - 15 посадочных мест. Как правило, это Фольксваген, Мерседес-Бенц и т.п..

Трансфер аэропорт - отель- аэропорт - групповой и осуществляется один раз в день заезда и выезда. Просьба

согласовывать покупку билетов с менеджерами компании при заключении договора. При необходимости, мы можем заказать индивидуальную легковую машину.

Для подъема на высокогорный приют используем канатные дороги, для подъема к скалам Пастухова может быть использован ратрак.

Трансфер аэропорт - отель- аэропорт - групповой и осуществляется один раз в день заезда и выезда. Просьба согласовывать покупку билетов с менеджерами компании при заключении договора.

## **Условия проживания**

Мы работаем с гостиницами "Озон 7 вершин", "Поворот", "Чыран".

Это современные комфортабельные отели, обладающие всей необходимой инфраструктурой и комфортабельными номерами, вежливым и отзывчивым персоналом.

На приюте «Сердце Эльбруса» более спартанская обстановка, проживание в 8-ми местных комнатах с двухъярусными кроватями, отопление, туалет на улице. Из мебели – 2-х ярусные кровати с матрацами, одеялами и подушками, стол, есть электрический обогреватель. Спальник необходим.

## **Предполагаемые дополнительные траты**

Авиaperелет Москва - Минеральные Воды - Москва.

В случае досрочного спуска с высокогорного приюта раньше предусмотренного программой срока, проживание в гостинице.

Деньги за заранее забронированные в соответствии с программой тура приюты не возвращаются. Просим отнестись к этим условиям с пониманием. В разгар сезона мест для всех желающих в приютах не хватает, поэтому мы бронируем места заранее с учетом необходимых резервных дней.

Местные сувениры.

Самостоятельное питание в долине ( средняя цена обед/ужин- от 500 руб./чел.). В долине множество кафе и ресторанов, в основном кавказская кухня.

Подъем на ратраке в день восхождения 400 - 600 евро за ратрак (группа до 10 человека).

Экскурсионный билет на ККД Чегет 800 руб./чел. и МКД Азау 1450 руб./чел.

## **Связь**

На любом выходе у гида всегда при себе радиостанция и спутниковый телефон. Такой набор позволяет в любом месте в любое время выйти на связь.

Мобильная связь заканчивается в поселке Хурзук. Вы можете воспользоваться спутниковой связью за дополнительную плату. В гостиницах есть WI-FI доступ в Интернет.

## **Погода**

Лето. В долине +20 - +30 градусов. На горе на высоте 3500м может быть от +15 до -5, на вершине в зависимости от погоды от +10 до -15. В плохую погоду мы стараемся не выходить.

Зима. В долине может быть до -20, но это редкость, обычно -5 -10 градусов. На горе температура может опускаться до -40 на высоте 5000м.

## **Медицина**

Аптечка для оказания первой помощи находится у гида, в любое время и в любом месте гид имеет возможность связаться со спасателями МЧС. При себе необходимо иметь специфические индивидуальные лекарства.

## **Условия оплаты**

Для обеспечения успешного и безопасного проведения программы необходимо внести предоплату. Предоплата для бронирования составляет 5000 рублей. Полная оплата производится не менее, чем за 20 дней до начала программы.

В случае отказа от программы, возврат денежных средств производится в полном объеме за вычетом фактически понесенных расходов в соответствии с Федеральным Законом "О ЗАЩИТЕ ПРАВ ПОТРЕБИТЕЛЕЙ" от 07.02.1992 ФЗ N 2300-1 .

## **Питание**

Во время проживания в отеле в Приэльбрусье питание двух/трехразовое (в зависимости от отеля). На горе Вам будет готовить повар (при группе от 2-х человек), а на время дневных акклиматизационных выходов выдается ланч-пакет (бутерброд, фрукт, печенье, шоколад, пакет с соком). Посуда предоставляется. На Бочках имеется газ.

Если у вас есть какие-либо ограничения в пище, например, вы вегетарианец, необходимо предупредить об этом заранее. Мы постараемся сделать все, чтобы вы чувствовали себя комфортно.