

# Треккинг к Мультиным озерам



## Уровень подготовки

Средняя физическая подготовка

**от 23 700 руб.**

**12 дней / 11 ночей**

Отправляясь в трекинг, вы окажитесь в долине реки Мульта, поднимаясь вдоль которой, выйдете к уникальным по своей красоте и величю трем озерам: Нижнему, Среднему и Верхнемультиному. Озера являются жемчужинами Катунского заповедника.

Озеро Нижнемультиное очень красивое, меняющее цвет от освещения. Нижнее и Среднее озера соединяет протока "Шумы", вся забитая камнями, проходя сквозь которые, вода издает характерный шум. Кульминацией являются горы, окружающие Верхнемультиное озеро: снежники, отражающиеся в зеркальной поверхности озера.

Здесь произрастают редкие виды растений и начинается Катунский биосферный заповедник.

## План путешествия




### День 1

Отправление из Новосибирска в 20:00. Место отправления – ул. Советская, 65. (время местное)

Отправление из Барнаула в 23:50. Место отправления гостиница «Центральная» (время местное)

Переезд на комфортабельном автобусе.



### День 2

Усть-Кокса. Дорога проходит по знаменитому Чуйскому тракту среди скалистых кряжей Горного Алтая, далее по Канской степи в Уймонскую долину. Прибытие в село Усть-Кокса, получение снаряжения. Инструктаж. Вечер знакомств.




### День 3

Нижнее Мультиинское озеро. В 9:00 переезд в д. Мульта-Маральник. Подъем вдоль р. Мульта к Нижнему Мультиинскому озеру. Старт. По дороге много грибов и ягод. Выход к озеру, расположенному на высоте 1710 м. Зеркальная гладь озера длиной 2370 м и шириной до 900 м, в тихую погоду отражает плывущие в синем небе облака и вершины ближайших гор. В озере водится хариус.



### День 4

Верхнее Мультиинское озеро. Радиальный выход к Верхнему Мультиинскому озеру, которое приютилось на высоте 1860 м в глубоком скальном цирке у нижней границы карового ледника. Тропа проходит через «Шумы» – перешеек между Нижним и Средним озерами, образованный огромными валунами до 20 м в поперечнике. Вода прорывается сквозь эту запруду, образуя контраст с тихой гладью двух озер. На склонах Катунского хребта видны небольшие водопады, а близлежащие вершины покрыты шапками льда и снега.



### День 5

Плато «Холодные белки». Радиальный выход вверх по р. Мульта. Проездная к плато Холодные белки (2350 м). Высокогорное плато, уникальное тем, что с него берут свое начало 4 реки (Проездная, Зайчонок, Сугаш, Михайловка).



### День 6

Озеро Куйгук. Переход к озеру Куйгук. Установка лагеря среди величественных кедров, рядом с одним из красивейших водопадов Алтая – Куйгук (25 м). Для желающих прогулка к высокогорному озеру (2270 м).




### День 7

Радиальный выход. Восхождение на вершину (2909 м). Очень крутой подъем, который завершается великолепным панорамным видом. Отсюда открывается вид на весь Катунский хребет и на гору Белуха. Прекрасная возможность для фото и видеосъемки (перепад высот 1100 м).



### День 8

Озеро Куйгук – перевал Куйгук (категория сложности 1А, высота 2520 м). Дорога проходит мимо зеркального озера, каскада небольших водопадов и разнотравья высокогорной тундры. С перевала хорошо видна гора Колбан и озеро Акчан с удивительно бирюзовым цветом воды. Ночевка на высокогорном плато.



День 9

Озеро Акчан – г. Колбан (высота над уровнем моря 3022 м). Алтайский народ считает эту гору священной и приписывает ей множество интересных и романтических легенд. С вершины открывается великолепный панорамный вид.



День 10

Возвращение в село Усть-Кокса. Спуск вниз по реке Мульта, Трансфер в Усть-Коксу. Отдых. Баня.



День 11

Отдых. Сдача снаряжения. Свободное время. Для желающих организованы конно-верховые прогулки в окрестностях (за дополнительную плату) или 2-часовой сплав (за дополнительную плату). После обеда экскурсия в село Верхний Уймон – одно из старейших сел Усть-Коксинского района. Село было основано староверами около 300 лет назад. В селе находятся два музея: Краеведческий им. Н.К. Рериха и Музей старообрядчества. После экскурсии в 17:00 отъезд в Барнаул/Новосибирск.



День 12

Приезд в Барнаул/Новосибирск. Ориентировочное прибытие в Барнаул – 07:00, в Новосибирск – 10:00.

## Дополнительная информация

3-разовое питание, на турбазе – в кафе, на активной части маршрута завтраки и ужины в походе готовят участники под руководством гида, обед формируется ланч-пакетом.

## В стоимость тура входит

3-разовое питание (кроме питания в дороге)

Обслуживание по программе

Услуги гидов-проводников

Групповое и индивидуальное туристское снаряжение: палатки, спальники, коврики, рюкзаки, костровое оборудование, тент, аптечка

Медицинская страховка и страхование от несчастного случая на активной части: МС – 450000, СНС – 30000

На неактивной части МС – 150000, НСН – 30000

Путевка в заповедник (3-й день)

Размещение на территории т/к "Уймонский ковчег" (1 и 10 день)



Экскурсия в село Верхний Уймон (10-й день)

Входные билеты в музей старообрядчества и музей семьи Рерихов

Трансфер Усть-Кокса – М-Маральник – Усть-Кокса

Рекреационные сборы

Лошади для транспортировки продуктов питания и общественного снаряжения (2 и 5 день маршрута)

## **В стоимость тура не входит**

Транспортная доставка до Усть-Коксы: Новосибирск – Усть-Кокса – Новосибирск (5400 руб.)

Барнаул – Усть-Кокса – Барнаул (5000 руб.)

Питание в дороге

На туркомплексе можно дополнительно заказать: конно-верховые прогулки, баню, сплав и другие экскурсии

## **Необходимые документы**

Паспорт РФ

Свидетельство о рождении (для детей до 14 лет)

## **Медицина**

Профилактика клещевого Энцефалита.

Перед поездкой в район с повышенным риском заражения клещевым энцефалитом следует сделать профилактическую прививку, ее можно поставить в районной поликлинике. О прививке нужно позаботиться заранее, минимум чем за 21 день до поездки (при экстренной схеме вакцинации).

Вакцинироваться можно круглый год, но планировать вакцинацию нужно таким образом, чтобы с момента второй прививки прошло не менее 2 недель до возможной встречи с клещом. Если вы только планируете начать вакцинацию, то для достижения иммунитета вам потребуется минимум 21-28 дней при экстренной схеме вакцинации, при стандартной - минимум 45 дней. Более подробную информацию можно получить на сайте РосПотребНадзора.

## **Питание**

Достаточно частые изменения в погоде – вот чем характерен Горный Алтай. Возможно выпадение осадков. Температура днем +10+30 градусов по Цельсию, ночью 0 +10.