

Треккинг в горной Дигории



Уровень подготовки

не требуется специальная подготовка

от 48 500 руб.

Ближайшая дата: **12 - 18 мая**

7 дней / 6 ночей

Другие даты:

19 - 25 мая

26 мая - 1 июня

2 - 8 июня

9 - 15 июня

16 - 22 июня

23 - 29 июня

8 - 14 сентября

15 - 21 сентября

22 - 28 сентября

29 сентября - 5 октября

6 - 12 октября

Менеджер тура



Кудимова Мария

Телефон: **+7(495)229-50-70 (доб. 107)**

Мобильный: **+7(928) 717-52-86**

E-mail: **info@heliski-team.ru**

Дигория- уютное и невероятно красивое ущелье Северной Осетии.

Ущелье не большое, но имеет огромное разнообразие-от умопомрачительно красивых ледников и высочайших

мощных водопадов, узких и глубоких каньонов с быстрыми реками, до историко-краеведческих и археологических памятников величия Аланской цивилизации.

То тут, то там разбросаны по горам древние селения с каменными башнями, крепостями, могильниками-склепами и циртами.


Относительно мягкий климат и достаточно небольшая высота над уровнем моря (место базирования находится на высоте 1750 м) дает возможность разнообразию растительности и животного мира, а также гулять по этим местам вплоть до середины октября, наверное, самом красивом месяце года в этих краях.

Вариативность маршрутов может порадовать различной степенью сложности. Подходит и для взыскательного путешественника - можно испытать себя на довольно протяженном и крутом маршруте к ледникам, а можно пройтись и с детьми к прекрасным водопадам или прогуляться вдоль каньона реки или сходить "кругосветку" вокруг горы Кубус с прекрасными видами и волшебным лесом.

Продолжительность программы может составлять как три дня, так и неделю.


Условия трехдневного тура уточняйте.

План путешествия



Приезд в Горную Дигорию.

Встреча с гидом, обсуждение планов.



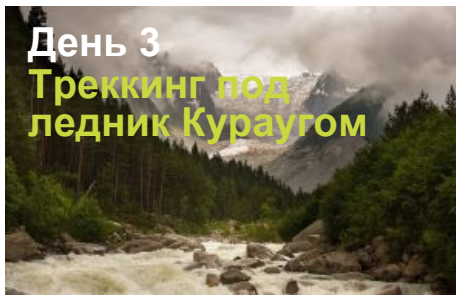
Протяженность маршрута порядка 12 км.

Перепад высот 350 метров

Маршрут пролегает вдоль реки Урух, с достаточно высокой береговой линией, по пути мы увидим “Чертов мост”, пару небольших, но живописных водопадов и множество артобъектов, которые гармонично вписались в ландшафт Дигорского ущелья.

Водопад расположен на высоте 2050-2100 м над у.м., имеет высоту 25-30 метров, образуя пять каскадов. Источником воды является ледник Галдор.

Если у участников будут силы и при наличии пропусков, мы сможем пойти выше до высокогорного торфяного болота Чифандзар, которое славится цветением Ириса болотного, оно расположилось на высоте 2400 м.



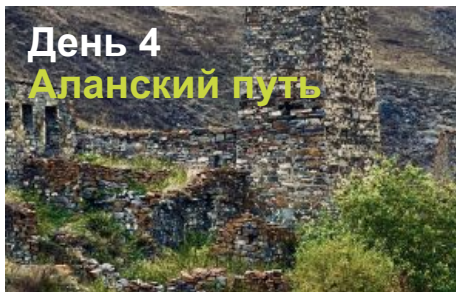
Протяженность маршрута порядка 14 км

Перепад высот 500 метров

Самый большой ледник Дигорского ущелья и второй по величине на Кавказе.

В настоящее время его длина составляет 12,27 км, а площадь - 20,55 км²;

Путь к леднику пролегает вдоль реки Кораугомдон, через живописный и величественный лесной массив "лес Короска", который подходит практически вплотную к языку ледника, (самый низкий язык льда на Кавказе до 1830м нум), что представляет собой редкое сочетание границы леса и льда.



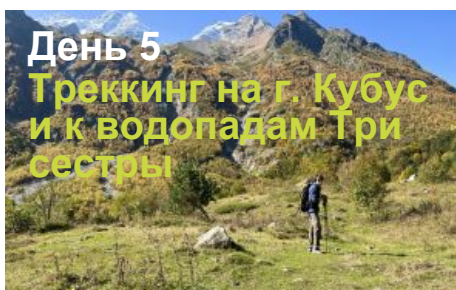
Горный средневековый Галиат, руины бельгийской фабрики Фаснал, полуподземные родовые склепы, смотровая с. Камунта

Галиат- средневековый архитектурный комплекс, в котором сохранились постройки, относящиеся к X веку. Считался богатым селением, в котором были сосредоточены крупные ремесленные мастерские и процветала торговля скотом. Через ущелье, близ селения, пролегал знаменитый Шелковый путь.

По пути в Галиат мы увидим руины Бельгийского горно-обогатительного завод в с. Фаснал.

В окрестностях селения находится богатое месторождение свинцово-цинковых руд, что послужило причиной строительства завода в конце 19 в.

В этот день по нити маршрута множество интересных культурно-исторических объектов.



Протяженность маршрута порядка 14 км

Перепад высот 500 метров

Кубус, или Медвежья гора, по местным поверьям, исполняет желания. Высота горы 2 340 м.

С вершины открываются панорамы на горные массивы вокруг и на водопады Три Сестры.

Тропа на Кубус проходит через горное торфяное болото, так же по пути открываются виды на вершины Суганского хребта.

Водопады "Три сестры" ("Таймазинские водопады"), берут начало на

леднике Таймази. Три потока падают на расстоянии 150-200 метров друг от друга.

Внизу потоки образовали множество углублений, вода, падая в углубления, выплескивается из них фонтанчиками. Под одним из водопадов находится источник минеральной воды.



Протяженность маршрута порядка 18 км

Перепад высот 500 метров

Ледник Тана-цете один из крупнейших ледников Дигории представляет собой тройной цирк общей протяженностью около 8 км.

На данный момент площадь наледи -3,4 кв. км. В широкой части Тана-цете достигает полутора километра.

Тана находится в окружении впечатляющих вершин, среди которых особенно выделяется гора Лабода, чей пик возвышается на 4 314 метров. Ледник питает реку под название Танадон. Она, в свою очередь, впадает в Харес, чья долина славится большим количеством целебных минеральных источников.

С начала Июня здесь вовсю зацветают бархатные альпийские луга, на которых особенно выделяются оранжевые маки Лизы - редкий вид встречающийся на Кавказе, лавандовые незабудки, золотистые лютики, пурпурные и белоснежные рододендроны.

А с середины Сентября до середины Октября можно насладиться буйством красок осенней Дигории, возможно даже еще более живописной, чем в любое другое время года.



Трансфер до аэропорта, отъезд

В стоимость тура не входит

- перелет (это может быть перелет до г. Нальчик, г. Минеральные Воды, г. Владикавказ (аэропорт Беслан)
- питание
- дополнительные экскурсии и активности

Необходимые документы

- паспорт гражданина РФ

- медицинская страховка

Дополнительная информация

Возможна организация тура выходного дня (четверг -заезд, воскресенье- отъезд). В

В эту программу включены три дня трекинга.

Стоимость от 28 500 руб.

Данная программа- конструктор, участники могут выбирать удобное для них количество дней по программе и выбирать интересующие даты.

Проживание/отели

В базовую стоимость тура заложено проживание в "Пороге неба".

В стоимость тура входит

- трансфер аэропорт- Дигория- аэропорт
- размещение с учетом двухместного размещения в "Пороге неба"
- ланчи в дни трекинга
- услуги гида по программе
- день джиппинга по культурно-историческим объектам Дигории
- билеты в Национальный парк "Алания"

Нить маршрута

Нальчик - Дигория - Нальчик