

Треккинг вокруг Эльбруса по маршруту мультигонки Elbrus World Race




Уровень подготовки

Специальная альпинистская подготовка не требуется, отсутствие противопоказаний к высокогорью (хронические сердечные и другие заболевания), переносимость к длительным переходам в малых горах

от 70 900 руб.

Ближайшая дата: **13 - 22 июля**
10 дней / 9 ночей

Менеджер тура



Мигурская Марина

Телефон: +7 (495)229-50-70 (доб.106)

Мобильный: +7(928) 651-47-48

E-mail: chief@elbrus-team.ru

Skype: migur071

Elbrus World Race проводится компанией АльпИндустрия, обладающей инфраструктурой, кадрами и большим опытом проведения мероприятий и обеспечения горной безопасности в Приэльбрусье. Наша команда профессиональных организаторов, горных гидов, связанных любовью к горам, подарит вам отличное путешествие вокруг Эльбруса.

Вам предстоит преодолеть 112 км с набором 5000 м. В них входит 4 перевала: Хотютау (3546 м), Балк-Баши (3700 м), Северный Каракайский (2900 м) и Кыртыкауш (3250 м).

План путешествия



День 1

Заезд в Приэльбрусье (Минводы – Терскол), размещение в гостинице, обсуждение программы на следующий день, подбор снаряжения.



День 2

Акклиматизационный выход на водопад «Девичьи косы» 2750 м, возвращение в гостиницу (4-5 часов), обсуждение программы на следующий день, подготовка к выходу.



День 3

Выход на маршрут – подъезд на автобусе до канатной дороги, подъем до ст. «Старый кругозор» - 3000 м., далее пеший переход через перевал «Хотютау (1Б,3546,лд-ос), в ущ. «Уллу-Кам», ночевка в палатах в районе Ворошиловских кошей 2163 м. (6-8 часов). от поселка Хурзук до "Ворошиловских кошей", 27км.



День 4

Переход (переезд) из ущ. «Уллу-Кам» через погранзаставу с. Хурзк (1470 м. Переход в верховья ущ. «Уллу-Езень», к минеральным источникам «Карачаевское Джилы-Су» 2416 м, отдых, ночевка в палатках, купание в минеральных источниках. (22 -25 км).




День 5

Дневка. Акклиматизационный выход на перевал Кольцевой (3350м.н.у.м.), Перевал Кольцевой (1А, 3100 м, тр.-ос.) расположен в коротком западном отроге Эльбруса (хребет Балкбаши), соединяет долины истоков р. Уллухурзук - Битюктюбе и Кюкюртлю. Поднимаемся правым берегом ручья, впадающего в Битюктюбе слева около верхнего коша. Протяженные осыпи вынуждают перейти на левый берег. Через 2,5 ч подходим к озеру. Здесь удобные стоянки. Впереди перевал - пологая, широкая травянисто-осыпная седловина, замыкающая корытообразную долину ручья. До нее около 200 м. Спуск в лагерь.



Ранний выход, в 6-7:00 утра (чтобы переправиться через реку по малой воде!), Подъем на пер. «Балк-Баши» (1А, 3689 м, ос.) Соединяет долины рек Кызылсу (верховья Малки) и Битюктюбе (Уллухурзук). Известен с давних пор чабанам (перевод - "перевал балкарцев ").(3-3,5 ч от коша).

Переправа через Кызылсу к тропе на плато Ирахитсырт и к нарзанам Джылысу (3-4 ч). Переход на Северную сторону Эльбруса, в базовый лагерь на поляну Эммануэля 2650 м. отдых, ночевка в палатках. На поляне есть кафе, можно купить пиво, что-либо перекусить. В трех минутах от ночевки есть «Серебряный источник» с бодрящей водой, можно окунуться. Так же (за доп. плату можно принять душ или попариться в баньке в одном из коммерческих лагерей, расположенных на поляне).



Дневка. Подъём к площадкам в районе «Грибов», расположенным в уютном зеленом кармане на высоте 3200 м через Аэродром (2-3 часа вверх). Ночь в палатках на поляне.




Ранний выход, в 7:00 утра. Можно подъехать на машине. Переход через пер. «Сев. Каракайский» (н/к, 2880 м, тр.), за которым начинается скальный массив Кара Кая, или Черная скала - «пер. Кыртык-Ауш» (3232) и спуск в Баксанскую долину – в пос. Верхний Баксан.

Перевал Каракайский Северный, или Эльдарбаши расположен в хребте Каракая севернее одноименной вершины. Соединяет долины Каракая (Малка) и Исламчата (Шаукам). От моста через Каракаясу идем в долину, врезающуюся в хребет Каракая с запада практически напротив моста. По травянистым склонам поднимаемся на предперевальную террасу. С нее видна седловина и ведущая к ней тропа (3 ч от Джылысу). Спуск в долину Исламчата по хорошей тропе занимает 45 мин.

Переводится Кыртыкауш с балкарского, как перевал, заросший травой. Он издавна использовался местными жителями и путешественником.

На седловине установлен скромный памятный знак. В годы Великой Отечественной войны через Кыртыкауш выходившие из окружения воины 136-го запасного стрелкового полка вывели 70 воспитанников армавирского детского дома. Продолжаем идти вниз по красивой долине Кыртыка до поселка В.Баксан (4 часа)

Далее на машине переезжаем в гостиницу, из которой начинали маршрут. Размещение, отдых, свободное время.



Резервный день на случай непогоды. Ночевка в палатках. Или

После завтрака прогулка на Чегетскую поляну. Подъем на кресельной канатной дороге на гору «Чегет» - 3040 м, фото на память, на фоне высочайшей вершины Европы-5642 м. вокруг которой совершили

многодневный поход по маршруту мультигонки «Эльбрус Ворд Рейс», которую спортсмены пробегают за 18 часов 40 минут, затем спускаемся на Чегетскую поляну, где в уютном кафе отмечаем окончание похода.



Завтрак в отеле, групповой трансфер в аэропорт Минеральные Воды (3-3,5 часа), отъезд.

Нить маршрута

Минеральные Воды – Терскол – Перевалы Хотютуа (3546 м) – Балк-Баши (3700 м) – Северный Каракайский (2900 м) – Кыртыкауш (3250 м) – Терскол – Минеральные Воды

В стоимость тура входит

Все групповые трансферы по программе для варианта стандарт

Машина сопровождения для варианта стандарт на активной части маршрута (вы несете только свои вещи).

Встреча и проводы в аэропорту г. Минеральные Воды

Проживание в отеле** в Терсколе – 3 ночи

На трекинге проживание в 2-3-местных горных палатках – 6 ночей

Пользование общественным снаряжением (палатки, веревки, кухня)

продукты питания для приготовления еды на активной части маршрута (вариант стандарт). В эконом варианте продукты закупаете самостоятельно.

Приготовление пищи на активной части маршрута вместе с гидом.

Ланч-пакет на выход во второй день программы

Аренда общественного снаряжения и кухни

Квалифицированный гид на всю программу

Пермит за нахождение в национальном парке

Обеспечение безопасности (регистрация в МЧС, радиосвязь, аптечка)

Машина сопровождения на трекинговой части маршрута (для стандарт)

В стоимость тура не входит

Альпинистская страховка

Авиaperелет до Минеральных Вод

Прокат личного альпинистского снаряжения

Дополнительное питание и алкогольные напитки

Дополнительные трансферы

Оплата за дополнительную ночь в гостинице (в случае более раннего спуска)

Одноместное размещение в гостинице

Необходимые документы

Пропуск в погранзону КБР и КЧР.

Для граждан России – российский паспорт.

Для иностранных граждан – международный паспорт, миграционная карта, виза.

Наличие страховки от несчастного случая при занятиях экстремальными видами спорта обязательно для каждого участника программы.

Безопасность

Гиды обеспечат вам необходимую безопасность при условии соблюдения вами правил ТБ. Гид имеет при себе рацию, GPS (прибор спутниковой навигации), мобильный телефон, необходимое групповое снаряжение. Решение о прекращении восхождения в условиях, грозящих безопасности участников, находится в исключительной компетенции гида-проводника, сопровождающего группу на маршруте, и не подлежит обсуждению. Гид обязан принять меры, обеспечивающие безопасность группы на всех видах горного рельефа.

Дополнительная информация

На любом выходе у гида всегда при себе радиостанция и спутниковый телефон. Такой набор позволяет в любом месте в любое время выйти на связь.

Вы можете воспользоваться спутниковой связью за дополнительную плату. В гостиницах есть WI-FI доступ в Интернет.

Аптечка для оказания первой помощи находится у гида, в любое время и в любом месте гид имеет возможность связаться со спасателями МЧС. При себе необходимо иметь специфические индивидуальные лекарства.