

# Восхождение на Эльбрус с запада



## Уровень подготовки

хорошая физическая подготовка, выносливость, приветствуется альпинистская подготовка или опыт восхождения на Эльбрус

**от 270 900 руб.**

Ближайшая дата: **27 июня - 7 июля**

**11 дней / 10 ночей**

Другие даты:

**14 - 24 июля**

## Менеджер тура



**Янченко Виктор**

Телефон: **+7(495) 229-50-70 доб.105**

Мобильный: **8 (928) 225-4623**

E-mail: **director@elbrus-team.ru**

Skype: **director.elbrus-team.ru**

Маршрут восхождения на Эльбрус с запада - это самый короткий путь на Высшую точку Европы, западную вершину Эльбруса (5642 м). Здесь нет канатных дорог и ратраков, по этому маршруту мало кто ходит. Мощное оледенение, скальные стены, в том числе и знаменитая стена Кюкюртлю, открываются вам с поляны Джилы-су и производят впечатление гималайской вершины.

В базовом лагере на поляне Джилы-Су вас ждут тёплые ванны и многочисленные питьевые источники. Абсолютно первозданные места оставят у Вас незабываемые впечатления от восхождения. Вы окунётесь в настоящую экспедиционную жизнь, полную приключений!

Предлагаем также восхождение на Эльбрус с других направлений:

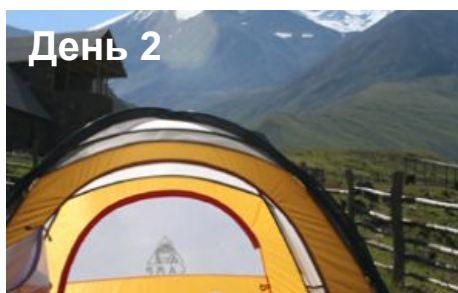
- 
- Восхождение на Эльбрус с севера
- 
- 
- Восхождение на Эльбрус с Юга

## План путешествия




### День 1

Трансфер аэропорт Минеральные воды — Пятигорск (продолжительность около 1 часа). Размещение в отеле в Пятигорске. Просмотр и подбор снаряжения для восхождения. Свободное время.




### День 2

Трансфер Пятигорск - Черкесск - Карачаевск - Учкулан - Хурзук и далее на поляну нарзанов Джил-Су - базовый лагерь в долине Уллу-Хурзук. Продолжительность: 5-7 часов.



### День 3

Акклиматизация. Подъём в лагерь С1 на морене (высота 3500 м), спуск в базовый лагерь. Маршрут пролегает по широким травянистым склонам, пересекает реку и поднимается на морену ледника. Можно транспортировать часть вещей. Продолжительность: 4-5 часов. Купание в источниках Джил-Су.



### День 4

Подъём в лагерь С1 (3500 м). Акклиматизация. Проведение снежно-ледовых занятий на склоне. Продолжительность: 4-5 часов



### День 5

Подъём на высоту 3900 м. Радиальный выход, занятие на снежно-ледовом склоне. Заброска снаряжения, снежно-ледовые занятия 2 часа. Спуск в лагерь С1 (3500 м). От первого лагеря (3500м) до перемычки под скалой "Утюг" подъём проходит по каменистому склону до 20°. Всем участникам необходимо находиться в касках.



## День 6

Подъем в лагерь С2 на высоте 4200 м. Наиболее сложный участок маршрута - от перемычки под скалой "Утюг" до западного плато.



## День 7

Подъем в верхний лагерь С3 на западное плечо до высоты 4600 м. Подъем по снежному склону  $20^{\circ}$  20 м, затем траверс вправо этого склона 300 м с выходом на Западное плато.



## День 8

День восхождения на Эльбрус с запада. От лагеря на Западном плато (4600 м) до вершины идёт снежный склон средней крутизной  $15-20^{\circ}$  вдоль гряды камней. Весь путь полностью просматривается и не представляет технической сложности. Ночевка в лагере.



## День 9

Попытка восхождения (резервный день на случай непогоды). Спуск в лагерь на высоту 3500 м.

## День 10

Спуск в Базовый лагерь на высоте 2500. Купание в нарзанных источниках. Переезд в Пятигорск размещение в гостинице Интурист. Вручение сертификатов.

## Необходимые документы

Во время проведения программы для граждан России требуется действующий паспорт.

Для бронирования - копия российского паспорта.

## Проживание/отели

Мы работаем с комфортабельными современными гостиницами Интурист, Бештау. Это отели, обладающие всей необходимой инфраструктурой и комфортабельными номерами, вежливым и отзывчивым персоналом.

В базовом лагере живем в комфортабельных палатках по 2 человека. В штурмовом лагере на 4600 проживание в палатках.

## В стоимость тура не входит

Авиaperелет до Минеральных Вод и обратно

Прокат личного альпинистского снаряжения

Дополнительное (индивидуальное) питание и алкогольные напитки

Экскурсии и развлечения в Кисловодске/Пятигорске

Дополнительные трансферы

Носильщики для личных вещей

Индивидуальный гид на период восхождения

Оплата гостиницы в случае раннего спуска

Питание во время переездов

Звонки по спутниковому телефону

Альпинистская страховка. Страховая сумма для граждан РФ:

- альпинизм, скалолазание, ледолазание

15000 у.е. = 2,6 у.е. в день/1 чел., 30000 у.е. = 3,0 у.е. в день/1 чел.

- трекинги без восхождений до 4000 метров, выше 4000 метров над уровнем моря

15000 у.е. = 1,2 у.е. в день/1 чел., 30000 у.е. = 1,3 у.е. в день/1 чел.

Вам нужно выбрать страховую сумму и валюту, в которой страховать.

## Нить маршрута

Минеральные Воды - поляна Карачаевское Джилы-Су - лагерь на морене - лагерь на западном плече - Эльбрус

Западная - базовый лагерь - Минеральные Воды

## Программа тура

- Минеральные-Воды - Черкесск - Карачаевск - Учкулан - Хурзук (в центре посёлка поворот налево в ущелье Уллу-Хурзук) - поляна Джилы-Су. От с. Хурзук до поляны Джилы-Су двигаться можно только на полноприводных автомобилях. Базовый лагерь находится выше всех строений, выше верхней кошары, на широкой, слегка наклонной поляне. На поляне нет деревьев и кустарников. Вода в ручье в 50 м от лагеря. Высота 2670 м.
- От базового лагеря направо в ущелье Битюк-тюбе двигаться по левой по ходу стороне ущелья до слияния двух ручьёв. Спуститься в каньон и перейти ручей. Далее двигаться по травянистым и осыпным склонам, плавно поворачивая налево. Отсюда уже видно ледник Битюк-Тюбе и скалу "Утюг". Первый лагерь находится на морене ледника Битюк-Тюбе на ровной полянке. Возможна установка до 6 палаток. Вода в ручье в 5 м от поляны. высота 3497 м.
- От лагеря 1 двигаться по морене в направлении скалы "Утюг". Подъем под "Утюг" проходит по неявно

выраженному осыпному гребню. Все участники в касках, верёвка не требуется. Под скалой "Утюг" возможен промежуточный бивак, но место под палатки ограничено. Площадки под палатки на камнях. Воду топить из снега. В августе днём возможны ручейки с ледового склона. На снежно-ледовом склоне возможно проведения занятий. Лагерь 2 на высоте 3946 м.

- Далее подниматься вверх по средней осыпи вплотную к скале "Утюг". Затем траверс под скалой вправо до снежного склона. Все участники в касках. По снежно-ледовому склону вверх 20 метров 50° (необходимо закрепление перил), далее положе 35-40° до характерной перемычки в гребне, разделяющем долины Битюк-Тюбе и Кюкюртлю. Место лагеря 2. Возможна установка до 5 палаток на снегу и 1-2 на камнях. Вода из снега. В августе можно выкопать яму в снегу, в которой будет скапливаться вода. Высота 4192 м.
- Дальнейший участок маршрута является наиболее технически трудным и опасным. С перемычки подняться вверх по снежному склону 35-40° порядка 150 м. Все участники в касках и с ледорубами. Далее траверс вправо по снежно-ледовому склону. В зависимости от количества снега на склоне движение или по перилам, или с ледорубом. Двигаться в направлении жандарма "Носик" около 200 метров. Так как траверс проходит под ледопадом, проходить в первой половине дня, всем каски, ледорубы, жумары. Высота 4429 м.
- От жандарма "Носик" вверх по снежному склону, обходя скальный бастион справа, выход на западное плато. Место лагеря 3. Возможно установка неограниченного количества палаток. Желательно соорудить ветрозащитные стенки для палаток. Вода только из снега. При плохой видимости на плато нет ориентиров, двигаться только по GPS. Высота 4653 м.
- С плато вверх по крутому снежному склону "Крутяк дерзкого". Высота 4763 м. Возможно движение участников без касок, но с ледорубами. Выход с "Крутяка дерзкого" влево на скалы, плоское место, возможен отдых на высоте 4976 м.
- Далее двигаться вдоль скальной гряды в направлении Западной вершины Эльбруса. Промежуточная точка 1: высота 5189 м. Ребро: высота 5356 м. Промежуточная точка 2: высота 5543 м. Вершина западная: высота 5646 м.
- Спускаться с вершины удобнее чуть правее от скальной гряды, по ходу вниз, по снежным полям. Обязательно с ледорубом.

## **В стоимость тура входит**

Квалифицированные гиды АльпИндустрии и обслуживающий персонал. Дополнительный гид (на группу от 2 человек).

Все трансферы по программе.

Встреча и проводы в аэропорту Минеральные Воды или на ж/д вокзал.

Размещение в гостинице в Пятигорске (2 ночи).

Проживание 9 ночей в базовом лагере и промежуточных лагерях в палатках по программе (палатки, солнечные батареи).

Использование общественного снаряжения (палатки, веревки, кухня).

продукты питания

Аренда общественного снаряжения и кухни.

Пермит за восхождение (при нахождении в национальном парке).

Обеспечение безопасности (регистрация в МЧС, радиосвязь, аптечка).

## **Безопасность**

Данная программа является потенциально опасной для здоровья и жизни любого из участников.

Гиды обеспечат Вам необходимую безопасность при условии соблюдения Вами Правил ТБ.

Гид имеет при себе рацию, GPS (прибор спутниковой навигации), мобильный телефон, необходимое групповое снаряжение.

Решение о прекращении восхождения в условиях, грозящих безопасности участников, находится в исключительной компетенции гида-проводника, сопровождающего группу на маршруте, и не подлежит обсуждению.

Гид обязан принять меры, обеспечивающие безопасность группы на всех видах горного рельефа.

Наличие страховки от несчастного случая при занятиях экстремальными видами спорта обязательно для каждого участника программы.

## **Дополнительная информация**

На любом выходе у гида всегда есть при себе радиостанция и спутниковый телефон. Такой набор позволяет в любом месте и в любое время выйти на связь. Мобильная связь заканчивается в поселке Хурзук. Вы можете воспользоваться спутниковой связью за дополнительную плату. В гостиницах есть WI-FI доступ в Интернет. С группой работают 1 гид, носильщик-повар, гид –ассистент на восхождение при группе от 2-х человек Кол-во обслуживающего персонала зависит от размера группы . В переносите свои вещи и часть общественного груза.

## **Медицина**

Аптечка для оказания первой помощи находится у гида. В любое время и в любом месте гид имеет возможность связаться со спасателями МЧС. При себе необходимо иметь специфические индивидуальные лекарства.

## **Предполагаемые дополнительные траты**

Авиабилеты Москва - Минеральные Воды - Москва.

В случае спуска в Пятигорск раньше предусмотренного программой срока проживание в гостинице оплачиваются клиентом дополнительно.

Трудно удержаться от покупки местных сувениров, предусмотрите бюджет.

В городе много кафе и ресторанов. Обед или ужин обойдется от 300 рублей с человека.

Звонки по спутниковому телефону.

## **Погода**

На поляне Джилы-Су летом от +15 до +30 С, весной и осенью от 0 до +15 С. На 3500 м в летнее время от -2 до +20С, осенью и весной от -5 до -30 С.

## **Питание**

Во время проживания в отеле в Кисловодске или Пятигорске только завтрак. На горе приготовление пищи вместе с гидами. Посуда предоставляется. Если у вас есть какие-либо ограничения в пище, например, вы вегетарианец, необходимо предупредить об этом заранее. Мы постараемся сделать все, чтобы вы чувствовали себя комфортно.

## **Транспорт**

Для трансферов в Западное Приэльбрусье мы используем внедорожники Land Rover, ГАЗ-66 или УАЗ.

Важно! Оплаченный трансфер "аэропорт - отель- аэропорт" осуществляется только в составе группы один раз в день заезда и один раз в день отъезда. Трансфер групповой и выезжает из аэропорта не позднее 14.00. Берите билеты на рейсы, которые прилетают от 10 до 12.30. Обратный трансфер из отеля после завтрака. Билеты лучше брать на послеобеденное время 14-17.00

## **Условия оплаты**

Для обеспечения успешного и безопасного проведения программы необходимо внести предоплату. Предоплата для бронирования составляет 20 000 рублей. Полная оплата производится не менее, чем за 20 дней до начала программы.

В случае отказа от программы возврат денежных средств производится в полном объеме за вычетом фактически понесенных расходов в соответствии с Федеральным Законом "О защите прав потребителей" от 07.02.1992 ФЗ N 2300-1.

# Снаряжение

[Перейти в каталог](#)

## Одежда

Свитер или рубашка из тонкого флиса.

- Флисовая куртка или куртка из виндблока.
- Флисовые брюки или брюки из виндблока.
- Мембранная куртка.
- Мембранные брюки.
- Можно взять пуховую куртку.
- Теплая шапка.
- Защитная маска от ветра, "балаклава".
- Термобелье.
- Теплые современные синтетические носки.
- Перчатки из виндблока, рукавицы "верхонки" - можно одеть поверх перчаток или рукавиц.
- Обычная летняя одежда: футболки, легкие брюки и шорты.
- Хорошо иметь кепку с козырьком от солнца, костюм для купания.
- Легкий плащ и накидку для рюкзака (бывают дожди и снег).

[Перейти в каталог](#)

## Обувь

Ботинки пластиковые или кожаные, предназначенные для высотных восхождений (желательно с рантом под кошки с автоматическим креплением).

- Легкая летняя обувь.
- трекинговые кроссовки
- Пляжные шлепанцы.

[Перейти в каталог](#)

## Бивак

Спальный мешок с комфортной температурой до -15 С .

- Рюкзак для восхождения (65-80 литров, полегче), с ним же идут на восхождение.
- Термос или фляжка для воды.
- Налобный фонарь.
- Сидушка.
- Каремат или надувной коврик.

[Перейти в каталог](#)

## Альпинистское снаряжение

Страховочная система, желательно легкая, удобная для ходьбы.

- 4 карабина с муфтой.
- Самостраховка.
- Ледоруб.
- Складные лыжные палки.
- Очки альпинистские + горнолыжная маска.
- Солнцезащитный крем (степень фактора защиты от ультрафиолетового излучения не менее UPF 30).

- Кошки, желательно автоматические, если позволяют ботинки.
- Жумар.
- Спусковое устройство.
- Каска альпинистская.

Снаряжение и одежду для восхождения можно арендовать в прокате.

Прокат снаряжения: стоимость комплекта одежды и необходимого снаряжения для восхождения на Эльбрус от 1000 руб в день на человека. Заявку на необходимое в прокат снаряжение нужно высылать заранее, указав размеры одежды и обуви.